

**ACTA DEL PRIMER TALLER DE FORMULACION DEL PLAN DE DESARROLLO LOCAL
CONCERTADO DE LAS PROVINCIAS DE LA REGION MOQUEGUA**

En el departamento Moquegua, provincia Mariscal Nieto, distrito de Moquegua, en el Auditorio del Centro Cultural "Santo Domingo", ubicado a un costado de la Catedral de Moquegua, sito en la calle Ayacucho sexta cuadra. En atención al Decreto Supremo N° 004-2012-PCM; a la Resolución de la Presidencia del Concejo Directivo N° 26-2014-CEPLAN /PCD, que aprueba la Directiva N° 001-2014-CEPLAN, Directiva General del Proceso de Planeamiento Estratégico y contando con la Asistencia Técnica del Gobierno Regional de Moquegua y del Centro Nacional de Planeamiento Estratégico CEPLAN, se ha programado el presente Taller de Trabajo denominado "Primer Taller de Formulación del Plan de Desarrollo Local Concertado", con la temática "Construcción de la situación actual del territorio"; a fin de desarrollar la siguiente agenda:

DÍA 1:

- > Propósito del proceso de Articulación de Planes.
- > Política General de Gobierno, agenda 2030 y OCDE.
- > Exposición del Plan de Desarrollo Regional Concertado: Moquegua hacia el 2021
- > Articulación del Plan de Desarrollo Regional Concertado y el Plan de Desarrollo Local Concertado.
- > Conceptos generales y vinculación entre el Plan de Desarrollo Local Concertado.
- > Pautas generales para realizar la caracterización del territorio ¿Para qué sirve?, ¿Quién lo hace?, ¿Dónde se encuentra la información? y ¿Cómo se hace?

DÍA 2:

- > Ejercicio de identificación y descripción de los elementos mínimos de cada sistema.
- > Ejercicio de reconocimiento de las dinámicas territoriales I: variables, indicadores y línea de base
- > Ejercicio de reconocimiento de las dinámicas territoriales II: identificación de actores
- > Aproximación al análisis situacional del territorio: redacción y mapa
- > Revisión de los productos de cada provincia

Conforme al programa establecido para el desarrollo de dicho Taller, el mismo es realizado de la siguiente forma:

DÍA 1: SIENDO LAS CATORCE HORAS DEL DÍA LUNES 21 DE NOVIEMBRE DEL AÑO DOS MIL DIECISÉIS

Concurriendo Autoridades del Gobierno Regional de Moquegua, Municipalidad Provincial de Mariscal Nieto y el equipo técnico de las tres provincias.

Se inicia el presente taller, con las palabras de bienvenida a cargo del Dr. Emilio Euribe Rojas, Vice Gobernador del Gobierno Regional de Moquegua, quien expresa además que el Planeamiento Estratégico, constituye el 1er pilar de la Administración Pública para el logro de los objetivos.

A continuación, el Arq. Jose Benetrez Huapaya, Sub Gerente de Planeamiento del Gobierno Regional de Moquegua, quien saluda el inicio de este proceso en representación del Eco. Edén Vicente Cori, Gerente de Planeamiento, Presupuesto y Acondicionamiento Territorial del Gobierno Regional de Moquegua.

Seguidamente, las palabras del Alcalde de la Municipalidad Provincial de Mariscal Nieto, Hugo Isaias Quispe Mamani, quien da la bienvenida y agradecimiento correspondiente a todos los presentes, para dar inicio "Taller de Formulación del Plan de Desarrollo Local Concertado".

Seguidamente, la exposición sobre el tema "Política General de Gobierno, agenda 2030 y OCDE", a cargo de la Geógrafa Nidia Irureta Salvatierra, Coordinadora de Asistencia Técnica y Certificación de la Dirección Nacional de Coordinación y Planeamiento Estratégico; quien brinda alcances en cuanto a:

- Escenarios Demográficos: la población peruana al 2100
- Escenarios Ambientales: el cambio climático mundial al 2100
- Escenarios Socioeconómicos: la esperanza de vida en el Perú al 2100
- Programa País de la OCDE
- Escenarios Globales

Asimismo, la "Exposición del Plan de Desarrollo Regional Concertado", a cargo del Eco. Alfredo Sotomayor Chambilla de la Oficina de Planeamiento del Gobierno Regional de Moquegua, quien brinda alcances acerca de:

- Antecedentes
- Reuniones Descentralizadas
- El Sistema de Planeamiento
- Objetivos Nacionales
- Proceso Metodológico – Fase Prospectiva
- Plan Bicentenario, dividido en 6 ejes.
- Modelo Conceptual
- Tendencias Priorizadas
 - Componente 1 – Derechos Fundamentales de las personas
 - Componente 2 – Oportunidades y acceso a los servicios
 - Componente 3 – Estado y Gobernabilidad
 - Componente 4 – Economía diversificada, competitividad y empleo
 - Componente 5 – Desarrollo Regional e Infraestructuras
 - Componente 6 – Recursos Naturales y Ambiente
- Proceso Metodológico (Fase Estratégica)
- Visión concertada de la Región al 2021
- Objetivos Estratégicos Territoriales
 - OET 1 – Promover la protección social en la población vulnerable
 - OET 2 – Garantizar los derechos económicos de las mujeres en condiciones de equidad, igualdad de oportunidades
 - OET 3 – Mejorar el acceso a los servicios de calidad
 - OET 4 – Mejorar la calidad de la gestión pública con la participación ciudadana
 - OET 5 – Mejorar la seguridad ciudadana en la región
 - OET 6 – Fortalecer el nivel de competitividad de la región
 - OET 7 – Desarrollar el territorio en forma ordenada, moderna y articulada
 - OET 8 – Mejorar la Calidad ambiental y la gestión del riesgo de desastres en el territorio
- Acciones Estratégicas Territoriales

Continuando con la exposición, la Geógrafa Nidia Irureta Salvatierra, Coordinadora de Asistencia Técnica y Certificación de la Dirección Nacional de Coordinación y Planeamiento Estratégico; quien brinda alcances en cuanto a:

- Planes alineados
- Fases del Proceso

- Articulación entre los planes de desarrollo Concertados
- **Tema 1: Conceptos Generales y vinculación entre el Plan de Desarrollo Local Concertado y los Planes de Acondicionamiento Territorial y Planes Urbanos**
 - Enfoque Territorial
 - Actores del Territorio
 - Vinculación entre el PDLC y los planes de Acondicionamiento Territorial y Planes Urbanos
- **Tema 2: Pautas Generales para el análisis situacional del territorio**
 - Análisis situacional del territorio
 - Paso 1: Caracterización del territorio local

A continuación se dio pase a la formulación de preguntas por el público asistente, las mismas que fueron respondidas de manera oportuna.

Siendo, las diecisiete horas del día 21 de noviembre del 2016 y habiéndose cumplido con la agenda establecida, para el Día 1, se da por concluida la jornada para este día.

DÍA 2: SIENDO LAS NUEVE HORAS CON CUARENTA Y CINCO MINUTOS DEL DÍA MARTES 22 DE NOVIEMBRE DEL AÑO DOS MIL DIECISÉIS

Se inicia el presente taller, con la intervención a cargo de la Geógrafa Nidia Irureta Salvatierra, Coordinadora de Asistencia Técnica y Certificación de la Dirección Nacional de Coordinación y Planeamiento Estratégico; se agrupan por ejes estratégicos "1 y 2"; "3 y 4"; "5 y 6", conformando tres mesas de trabajo, de la Provincia Mariscal Nieto, una mesa de trabajo de la provincia de Ilo y una mesa de trabajo de la provincia Sánchez Cerro; procediendo al desarrollo de los temas de la siguiente manera:

Tema 3: Ejercicio de identificación y descripción de los elementos mínimos de cada sistema

Cada grupo de trabajo, expone y presenta los sistemas poblacionales, relacionales, productivos y ambientales; de acuerdo al siguiente orden:

Primer Grupo (Provincia de Mariscal Nieto – Ejes 1 y 2): Expuso el Ing. Braulio Paucar Machaca.

Segundo Grupo (Provincia de Mariscal Nieto – Ejes 5 y 6): Expuso el Antropólogo Willfredo Donayre Quenaya Mamani.

Tercer Grupo (Provincia de Mariscal Nieto – Ejes 3 y 4): Expusieron la Eco. Roxana Jáuregui Bruna y el Sr. Luis Ren Garland.

Cuarto Grupo (Provincia de Ilo): Expuso el Arq. Antonio Quico Palomino.

Quinto Grupo (Distrito de Omate, Provincia de Sánchez Cerro): Expuso el Sr. Jorge Apaza Oviedo.

Tema 4: Ejercicio de reconocimiento de las dinámicas territoriales I: variables, indicadores y línea de base

Cada grupo de trabajo, expone y presenta las variables estratégicas con sus respectivos indicadores, fuentes, valores históricos y valor actual; de acuerdo al siguiente orden:

Primer Grupo (Provincia de Ilo): Expuso el Arq. Antonio Quico Palomino.

Segundo Grupo (Provincia de Mariscal Nieto – Ejes 3 y 4): Expusieron la Eco. Roxana Jáuregui Bruna.

Tercer Grupo (Provincia de Mariscal Nieto – Ejes 5 y 6): Expuso la Srta. Angela Benita Lopez Jorge.
Cuarto Grupo (Provincia de Mariscal Nieto – Ejes 1 y 2): Expuso el Ing. Braulio Paucar Machaca.
Quinto Grupo (Distrito de Omate, Provincia de Sánchez Cerro): Expuso el Sr. Jorge Apaza Oviedo.

Tema 5: Ejercicio de reconocimiento de las dinámicas territoriales II: identificación de actores

La Geógrafa Nidia Irureta Salvatierra, Coordinadora de Asistencia Técnica y Certificación de la Dirección Nacional de Coordinación y Planeamiento Estratégico, expone acerca de la identificación de los actores, vinculadas a las variables estratégicas.

Tema 6: Aproximación al análisis situacional del territorio: redacción y mapa




Cada grupo de trabajo, expone y presenta el análisis situacional de la variable priorizada; de acuerdo al siguiente orden:

Primer Grupo (Provincia de Mariscal Nieto – Ejes 1 y 2): Expuso el Ing. Braulio Paucar Machaca.
Segundo Grupo (Provincia de Mariscal Nieto – Ejes 3 y 4): Expusieron la Eco. Roxana Jáuregui Bruna y el Sr. Luis Ren Garland.
Tercer Grupo (Provincia de Ilo): Expusieron el Eco. Leonardo Ortiz soto y el Arq. Antonio Quico Palomino.
Cuarto Grupo (Provincia de Mariscal Nieto – Ejes 5 y 6): Expuso la Srta. Angela Benita Lopez Jorge.
Quinto Grupo (Distrito de Omate, Provincia de Sánchez Cerro): Expuso el Sr. Jorge Apaza Oviedo.

Acuerdos:

1. Dar por iniciado los primeros avances del proceso de actualización y articulación de los planes de desarrollo local concertado a nivel provincial.
2. Cada equipo técnico de cada provincia se compromete a continuar y finalizar la caracterización del territorio.
3. Cada equipo técnico de cada provincia se compromete a remitir al Gobierno Regional, el análisis territorial de su provincia, para su revisión y posterior remisión al CEPLAN, a efecto de recibir la segunda asistencia técnica.

Siendo, las dieciséis horas con 25 minutos del día 22 de noviembre del 2016 y habiéndose cumplido con la agenda establecida, para el Día 2; dándose por concluido el “Primer Taller de Formulación del Plan de Desarrollo Local Concertado”, para lo cual firman los asistentes la presente acta en señal de conformidad.

<u>NOMBRES Y APELLIDOS</u>	<u>INSTITUCION</u>	<u>DNI</u>	<u>FIRMA</u>
WILFREDO CUENAYA	MPMN	04438336	
Angela B. Lopez Jorge	M.D. TORATA	44018078	
Ramiro Loa Loaco	GPL-GRM	4406394	

NOMBRES Y APELLIDOS	INSTITUCION	DNI	FIRMA
Nery E. Santos Jarama	M.D. CADOMAS	40401564	
Celso Pacheco Novoa	MPPM - GOES	29337335	
Sib Jonnani Brown	M. M. PROG PLAN	29440015	
Elizabeth Claudia Quispe Arino	MPPM	44421373	
Ericko Murillo Poma	Mesa de Concertación	09743204	
Felipe Luis Retamozo	MPI - DLO	04638946	
JORGE APARICIO VIEDO	MPOSC	07783213	
Pablo Torres Chumbilla	GER - OPL	42785731	
Ricardo Yaulaquis Pauc	MPPM	04416087	
Reopoldo Quispe Mamani	M.Torata	04415017	
Luis A. Naranjo Naranjo	GER - OPL - MSPER	40554334	
Hernán Pacha Guera	MPPM	04646683	
Doris Rocío Calle	MPPM	04745701	