



MUNICIPALIDAD PROVINCIAL  
**MARISCAL NIETO**



LA RUTA  
*del Ticsani*

Vive la armonía de lo natural

¡Bienestar para todos!





Panadería Torateña

Nuestro recorrido inicia en la

## Villa Heroica de Torata

A 24 Km de Moquegua, nos recibe la encantadora Villa de Torata. Desde que pisas la plaza principal se percibe un clima fresco, envidiable y hospitalario, con una vista al templo de San Agustín, obra arquitectónica donde se venera a la Virgen de la Candelaria cada 01 y 02 de febrero. Podrás visitar distintos sitios arqueológicos como el majestuoso Cerro Baúl; así mismo disfrutar de las cataratas de Mollesaja, una fascinante caída de agua de más de 100m de altura que se encuentra a pocos minutos de la ciudad. Sus molinos virreinales y sus panaderías tradicionales, Torata posee los panes más solicitados de la región; cuando el reloj marca las 10:00 a.m. están saliendo del horno las calentitas jetonas, empanadas bañadas de azúcar y otras de queso, andaditas, estrellas, mestizos, granillos, pan de corona y los incomparables rosquetes que son una delicia al paladar.



Sitio Arqueológico Cerro Baúl



Cataratas de Mollesaja



## Distrito de Carumas

En la Plaza de Armas luce vistoso el templo de San Felipe levantado en piedra [ data del siglo XVIII ]. A su alrededor su magnifico valle con gente cordial donde puedes realizar turismo de aventura en sus diferentes pueblos .

## Distrito de Cuchumbaya

Cuchumbaya cuenta con infraestructura ideal para albergar a los turistas. Allí podrán disfrutar de aguas termales donde brota agua caliente en medio de piedras rocosas, tiene una temperatura de 65° aproximadamente.

## Distrito de San Cristobal


Podrás disfrutar de los impresionantes géiseres del río Putina. Estas aguas termales minerales y termo medicinales se ubican a una altitud de 2,900 m.s.n.m., cuentan con propiedades curativas y relajantes, brotan desde las profundidades de la tierra ofreciendo la mitigación de múltiples males.



Plaza de Armas de Carumas



Hotel Cuchumbaya



Géiser de Putina





# La Ruta del Ticsani

El recorrido nos conduce por los distritos de Carumas, Cuchumbaya y San Cristóbal; podrás apreciar y disfrutar del variado folclore, su historia y las costumbres de los diferentes pueblos asentados en medio de este valle interandino de gran belleza que conforman un producto turístico que cautiva a todo visitante.

## Lugares

1. Moquegua
2. Centro poblado Los Ángeles
3. Mirador Buena Vista
4. Sitio arqueológico Cerro Baúl
5. Centro poblado Yacango
6. Cataratas de Mollesaja
7. Capital del distrito de Torata
8. Plaza de Torata
9. Iglesia San Agustín de Torata
10. Panaderías artesanales
11. Mirador Cristo Blanco
12. Cruce Chilligua (4,537 m.s.n.m.)
13. Laguna Toro Bravo
14. Laguna de Camaña
15. Volcán Ticsani
16. Calacoa
17. Géiseres de Putina
18. San Cristóbal
19. Cuchumbaya (Complejo turístico, baños termales)
20. Sacuaya
21. Carumas (Iglesia San Felipe, puente colonial Ziggigi)
22. Cambrune

## ¿Qué comer?



El Sancochado es el plato más popular de los restaurantes y hogares del Ticsani. Es un potaje mestizo derivado del Timpu Inca y el Sancochado español; como acompañante la racacha y la papa, y el chuño frito, guiso aderezado con queso, leche y huevo. Plato dominiguero por excelencia.



## ¿Cómo llegar?

### Desde Moquegua:

- Torata: 28 km (25 min)
- Carumas: 106 km (2 h)
- Cuchumbaya: 133 km (2 h 30 min)
- San Cristóbal 141 km (3 h)

## Altitud:


- Moquegua 1410 m.s.n.m.
- Torata 2207 m.s.n.m.
- San Cristóbal 3150 m.s.n.m.
- Cuchumbaya 3120 m.s.n.m.
- Carumas 3050 m.s.n.m.







El Anaco o urco, usado en el distrito de San Cristóbal, va acompañado por la montera, gorra que imita el casco de los primeros conquistadores, al igual que joyas de plata que adornan este majestuoso traje utilizado en ceremonias especiales.



## Cultura Viva

Los pueblos andinos conservan muchas de sus costumbres ancestrales. La música y la danza son sin duda indispensables en su día a día, vinculadas fielmente a fiestas religiosas, tareas agrícolas y ganaderas. Entre ellas resaltan con algarabía los “Phules” danza típica del valle del Tixani, participan varones, bailan en los meses de julio y agosto con motivo de “Relimpio o limpia de las acequias”, pues en ella se expresa la cosmovisión y el sentido ritual del agricultor andino. Su música es interpretada con instrumento de viento; “quenacho”. También va un acompañante con el bombo.

El “Sarawja” [Me Voy], proveniente de los pueblos de habla aymara. En esta danza, los varones bailan y tocan el charango, y las mujeres visten elegantes polleras adornadas, mientras cantan y silban al ritmo del Charango en su paso por las calles y plaza del pueblo. [Declarado como Patrimonio Cultural de la Nación en el año 2010].







MUNICIPALIDAD PROVINCIAL  
**MARISCAL NIETO**




## Explora Moquegua


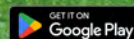
*En Moquegua serás tratado gentilmente y encontrarás la información turística precisa y objetiva.*




 **ESCANÉAME / SCAN ME**

 **OFICINA DE PROMOCIÓN Y DESARROLLO TURÍSTICO**  
Atención de Lunes a viernes de 8:00 a.m. a 4:30 p.m.  
Centro Cultural Santo Domingo - Calle Ayacucho s/n

 **TURISMO MOQUEGUA**



 **053 461 191 / 053 462 430**

 **CALLE ANCASH #275**